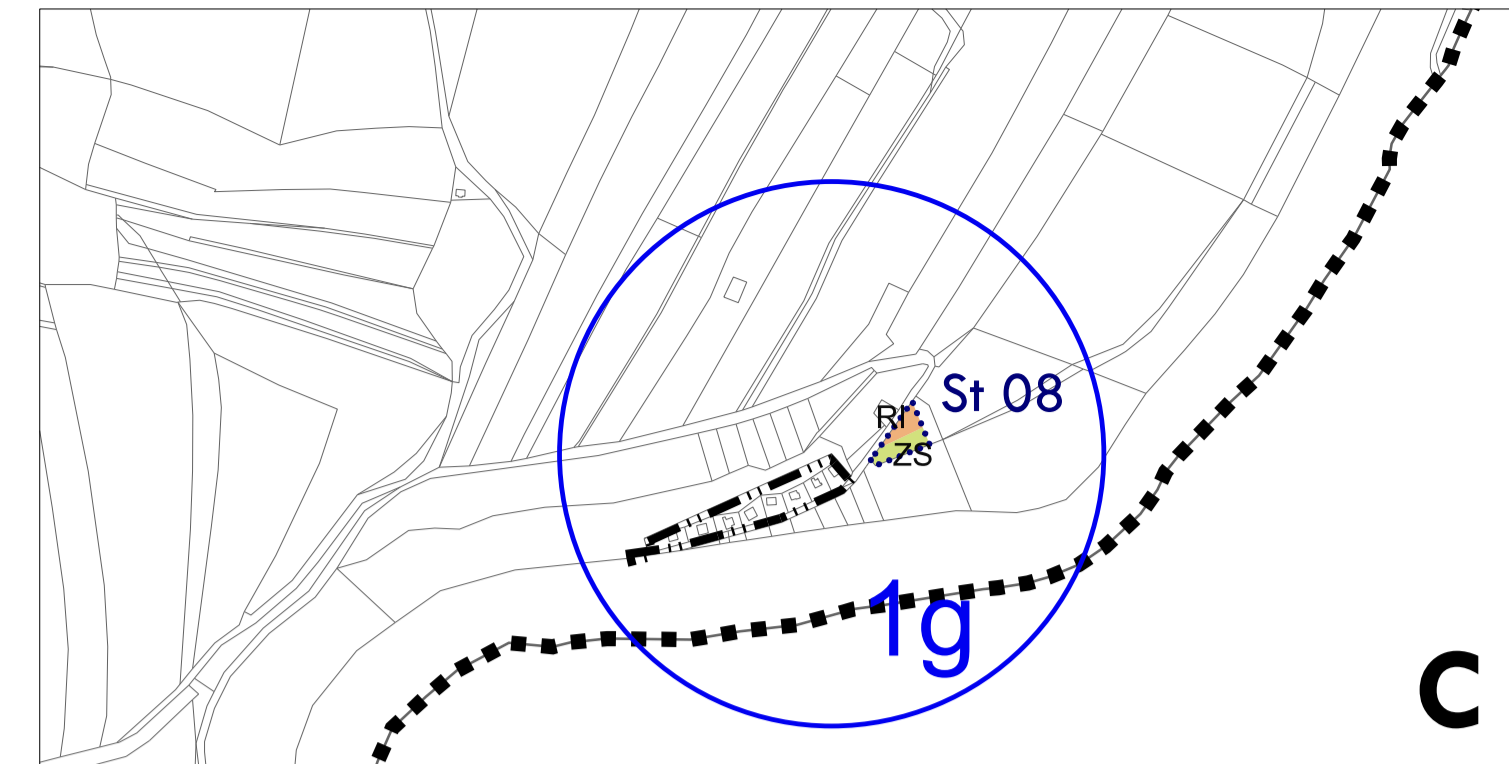
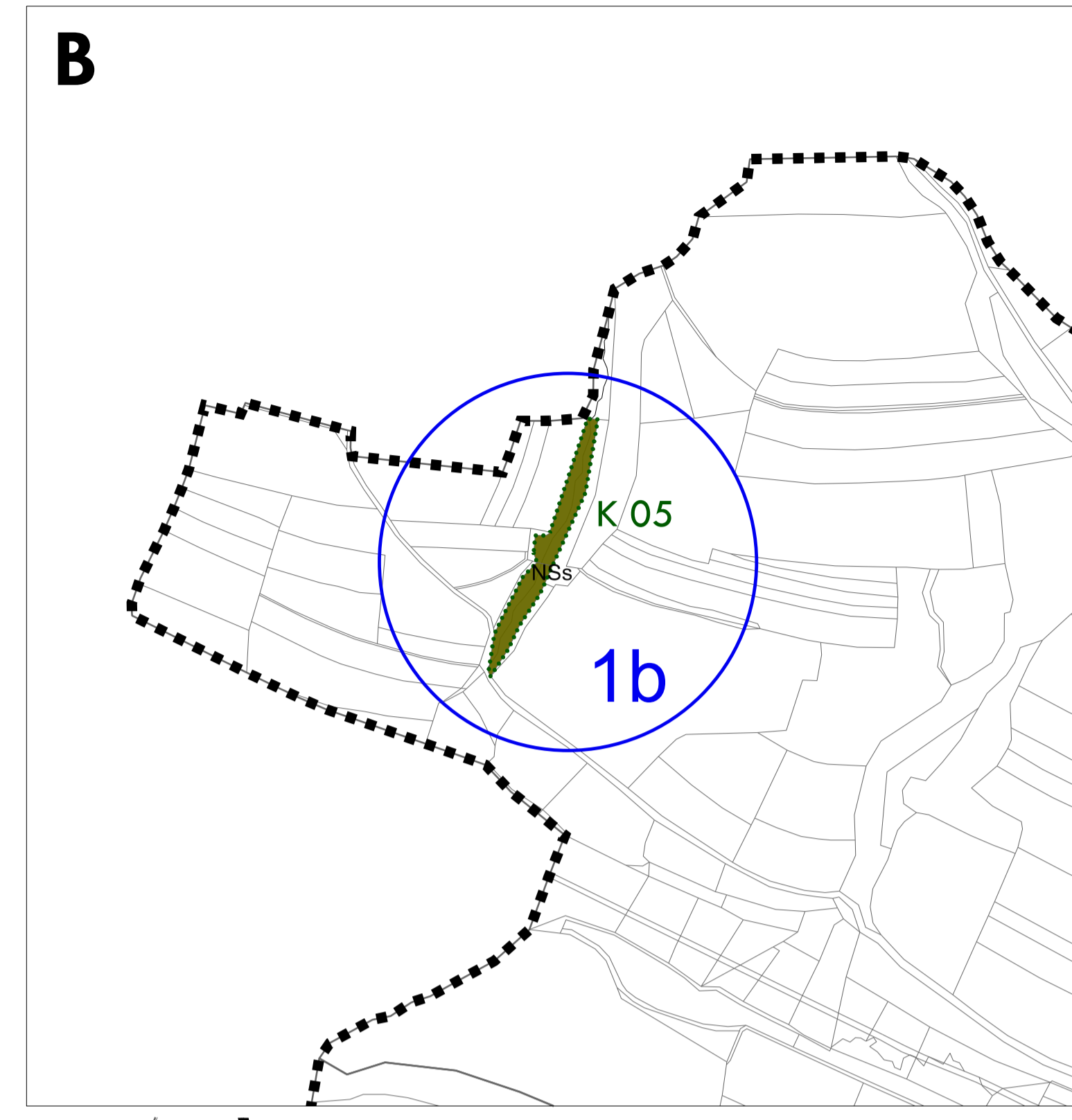
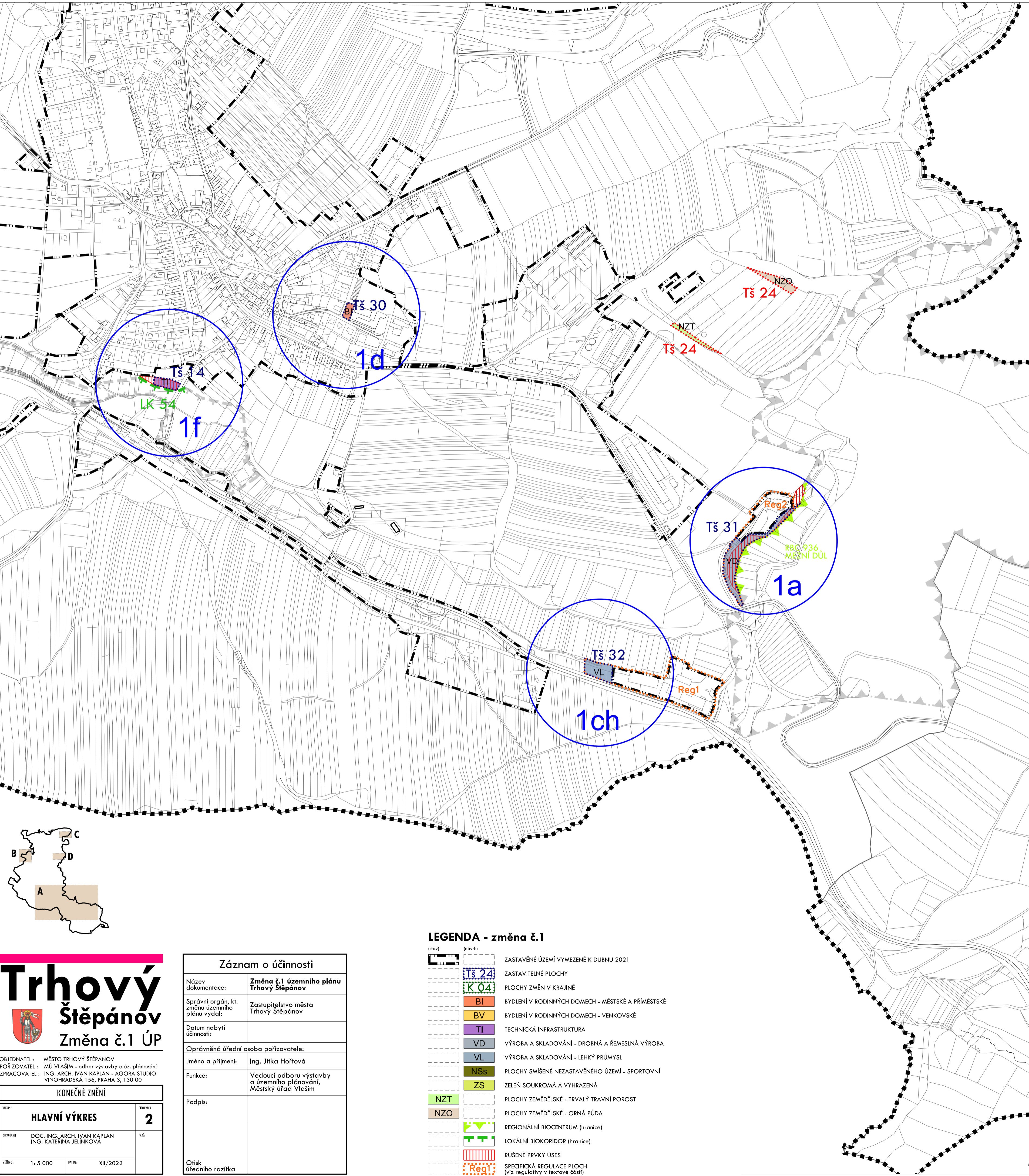


V koordinacním výkrese jsou kvůli zobrazení širších souvislostí výřezy B, C, D součástí samostatného výkresu.



**LEGENDA - informativní část**

	KATASTRÁLNÍ MAPA
	HRANICE KATASTRÁLNÍHO ÚZEMÍ
	HRANICE ŘEŠENÉHO ÚZEMÍ (HRANICE OBCE)
	ROZSAH DOTIČENÝCH PRVKŮ ÚSES (pro přehlednost)
	OZNAČENÍ OBLASTÍ ZMĚN



**LEGENDA - změna č.1**

	ZASTAVĚNÉ ÚZEMÍ VYMEZENÉ K DUBNU 2021
	ZASTAVITELNÉ PLOCHY
	PLOCHY ZMĚN V KRAJINĚ
	BYDLENÍ V RODINNÝCH DOMECH - MĚSTSKÉ A PŘÍMĚSTSKÉ
	BYDLENÍ V RODINNÝCH DOMECH - VENKOVSKÉ
	TECHNICKÁ INFRASTRUKTURA
	VÝROBA A SKLADOVÁNÍ - DROBNÁ A ŘEMESLNÁ VÝROBA
	VÝROBA A SKLADOVÁNÍ - LEHKÝ PRŮMYSL
	PLOCHY SMÍŠENÉ NEZASTAVĚNÉHO ÚZEMÍ - SPORTOVNÍ
	ZELEŇ SOUKROMÁ A VYHRAZENÁ
	PLOCHY ZEMĚDĚLSKÉ - TRVALÝ TRAVNÍ POROST
	PLOCHY ZEMĚDĚLSKÉ - ORNÁ PŮDA
	REGIONÁLNÍ BIOCENTRUM (hranice)
	LOKÁLNÍ BIOKORIDOR (hranice)
	RUŠENÉ PRVKY ÚSES
	SPECIFICKÁ REGULACE PLOCH (viz regulativy v textové části)

**Záznam o účinnosti**

Název dokumentace:	Změna č.1 územního plánu Trhový Štěpánov
Správní orgán, kt. změnu územního plánu vydal:	Zastupitelstvo města Trhový Štěpánov
Datum nabytí účinnosti:	
Oprávněná úřední osoba pořizovatele:	
Jméno a příjmení:	Ing. Jitka Hořtová
Funkce:	Vedoucí odboru výstavby a územního plánování, Městský úřad Vlašim
Podpis:	
Orisk úředního razítka	

**Trhový Štěpánov**  
Změna č.1 ÚP

ORJEDNATEL: MĚSTO TRHOVÝ ŠTĚPÁNOV  
PORIZOVATEL: MŮ VLAŠIM - odbor výstavby a úz. plánování  
ZPRACOVATEL: ING. ARCH. IVAN KAPLAN - AGORA STUDIO  
VINOHRADSKÁ 156, PRAHA 5, 130 00

**KONEČNÉ ZNĚNÍ**

HLAVNÍ VÝKRES	2
PROJAV: DOC. ING. ARCH. IVAN KAPLAN ING. KATEŘINA JELÍNKOVÁ	PR: 11/2022
MŠK: 1:5 000	MŠK: XII/2022